

Factura Pequeño Contribuyente

JONATHAN DAVID , GONZÁLEZ YACH
Nit Emisor: 300603444
JONATHAN DAVID GONZÁLEZ YACH
24 CALLE 11-37 COLONIA AGUILAR, zona 3, GUATEMALA,
GUATEMALA

NIT Receptor: 3440958
Nombre Receptor: INSTITUTO GEOGRAFICO NACIONAL, INGENIERO
ALFREDO OBIOLS GOMEZ
Dirección comprador: AVENIDA LAS AMERICAS 5-76 ZONA 13 CIUDAD
DE GUATEMALA

NÚMERO DE AUTORIZACIÓN:
A2BEB6EB-B48E-4EE8-9583-65BFE0D73F9A
Serie: A2BEB6EB Número de DTE: 3029225192
Numero Acceso:

Fecha y hora de emisión: 30-nov-2025 10:10:17
Fecha y hora de certificación: 03-nov-2025 10:10:18

Moneda: GTQ

#No	B/S	Cantidad	Descripción	P. Unitario con IVA (Q)	Descuentos (Q)	Otros Descuentos(Q)	Total (Q)	Impuestos
1	Servicio	1	Pago de honorarios por servicios técnicos prestados al Instituto Geográfico Nacional, Ingeniero Alfredo Obiols Gómez, del Ministerio de Agricultura, Ganadería y Alimentación durante el período correspondiente del 01 de Noviembre de 2025 al 30 de Noviembre de 2025, según Contrato Administrativo número 2025-202-10-28-22, Acuerdo Ministerial de Aprobación número RH-029-202-6-2025	6,000.00	0.00	0.00	6,000.00	
TOTALES:					0.00	0.00	6,000.00	

CANCELADO

* No genera derecho a crédito fiscal


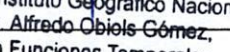
Datos del certificador

Superintendencia de Administracion Tributaria NIT: 16693949

Razón: que se registra para hacer constar que la factura que precede, Serie A2BEB6EB, número de DTE 3029225192 de fecha 30 de noviembre de 2025; emitida por Jonathan David González Yach, ampara el pago por servicios técnicos; correspondiente del mes de noviembre del año 2025, según contrato número 2025-202-10-28-22 y Acuerdo Ministerial de Aprobación número RH-029-202-6-2025, Conste. Guatemala 30 de noviembre de 2025




(f) 
Jonathan David González Yach
DPI 3006 03444 0101


Ingeniero David Isaac Gómez Gómez
Director del Instituto Geográfico Nacional -IGN-
(f) 
Ing. Alfredo Obiols Gómez,
con Funciones Temporales


(f) 
Firma y sello del Responsable de la
Verificación de los Servicios Prestados
Ingeniero Marcos Osmundo Sosa
Subdirector del Instituto Geográfico Nacional -IGN-
Ing. Alfredo Obiols Gómez,
con Funciones Temporales

"Contribuyendo por el país que todos queremos"

	Identificador Documento del Verificador Integrado No: 1762186302320	Fecha de Generación: Nov 3, 2025, 10:11 AM
Detalle de Documentos		
Tipo Documento:	FEL	
Fecha Emisión:	30/11/2025 10:10:17	
Emisor:	300603444	
Agente de Retención:	No es agente de retención.	
Establecimiento:	JONATHAN DAVID GONZÁLEZ YACH	
Receptor:	3440958-INSTITUTO GEOGRAFICO NACIONAL, INGENIERO ALFREDO OBIOLS GOMEZ	
Monto Total:	GTQ GTQ 6000.000000	
No. de Acceso:	0	
Autorización:	A2BEB6EB-B48E-4EE8-9583-65BFE0D73F9A	
Serie:	A2BEB6EB	
Número del DTE:	3029225192	
Acuse de recibido:	FCID202520251103T10:10:1806:00A2BEB6EBB48E4EE8958365BFE0D73F9A	
Fecha de la consulta:	03/11/2025 10:11:14	
Estado:	Activo	
Asociado a una garantía mobiliaria:	No	



SITUACIÓN DEL CONTRIBUYENTE:

NO PRESENTA INCUMPLIMIENTOS



AI 03/11/2025 10:11:20 AM

CONTRIBUYENTE Y/O EMISOR	
NIT	300603444
NOMBRE	JONATHAN DAVID, GONZÁLEZ YACH
RESUMEN	
TIPO DE INCUMPLIMIENTO	
¡FELICITACIONES! NO PRESENTA INCUMPLIMIENTOS TRIBUTARIOS	
El no presentar incumplimientos, no garantiza que el contribuyente pueda obtener la "Solvencia Fiscal", ya que el proceso de emisión de la misma, considera otras obligaciones no incluidas en el Verificador Integrado.	

Para actualizar tus Datos de RTU, así como verificar el detalle de las declaraciones presentadas puedes hacerlo en Agencia Virtual ingresando Usuario y Contraseña, si aún no tienes tu contraseña, ingresa a <https://portal.sat.gob.gt/portal/> selecciona Agencia Virtual en la opción "Solicitar Usuario", luego preséntate a una Agencia u Oficina Tributaria o llama al Contac Center de la SAT, teléfono 1550.



Verifique la validez de la presente consulta

INFORME MENSUAL DE ACTIVIDADES REALIZADAS

No. Contrato Administrativo:		2025-202-10-28-22
No. de Acuerdo Ministerial de Aprobación de Contrato:		RH-029-202-6-2025
Tipo de Servicios:		TÉCNICOS
Nombres y apellidos de la persona contratista:		Jonathan David González Yach
Plazo de contratación:	Del: 28/10/2025	Al: 31/12/2025
Periodo de este informe:	Del: 01/11/2025	Al: 30/11/2025
Monto a pagar: Seis Mil quetzales exactos		Q6,000.00
Prestados en:		Instituto Geográfico Nacional, Ingeniero Alfredo Obiols Gómez

Señora Ministra de Agricultura, Ganadería y Alimentación:

A continuación, se detallan las actividades y avances gestionados durante el periodo de la contratación:

Descripción de actividades según TDR	Informe de actividades realizadas	Avance	
		Cuantitativo	Cualitativo
1) Brindar apoyo técnico en el proceso de elaboración y digitalización de cartografía básica a escala 1:25,000 de la hoja cartográfica a escala 1:50,000 y obtención de información de datos vectoriales con atributos (HRVD).	Brinde apoyo técnico en la continuación de inspección con la herramienta de integridad de análisis geoespacial (GAIT): se revisó, corrigió y validó los datos con respecto al modelo de datos TRD4 V4.7; comprobando la geometría de las capas de puentes, ríos, lagos, lagunas, los códigos de características, los valores y dominios de los atributos y los metadatos. De la hoja SANTA CATALINA LA TINTA E756G70444.	84%	En proceso
	Brinde apoyo técnico en la actualización de las hojas 2061-2 LOS PAJALES - 1, 2, 3 y 4 con el apoyo de imágenes georreferenciadas de uso libre se actualizará el shape de HIDRO_L, ANM_L, ANM_P para las cuatro hojas a escala 1:25,000, según especificaciones del manual 3AA para elaboración de Cartografía a diferentes escalas.	60%	En proceso
2) Brindar apoyo técnico en actividades relacionadas con la elaboración de mapas urbanos municipales, así como productos cartográficos donde se represente el territorio nacional.	Brinde apoyo técnico en la actualización del mapa urbano de CIUDAD VIEJA con el apoyo de imágenes georreferenciadas de uso libre se actualizó el shape de ocupación de suelo e hidrología, según especificaciones para mapas de gráficos de ciudad PS/3CB/302	48%	En proceso
	Brinde apoyo técnico en la actualización del mapa urbano de CHIQUIMULA con el apoyo de imágenes georreferenciadas de uso libre se actualizó el shape de hidrología, accidentes misceláneos de punto y línea según especificaciones para mapas de gráficos de ciudad PS/3CB/301.	64%	En proceso
3) Brindar apoyo técnico en el proceso de análisis y procesamiento de información cartográfica de la División de Cartografía.	Brinde apoyo técnico en la preparación, de información para la clasificación de campo	100%	Finalizado


4) Brindar apoyo técnico en la unificación de criterios de acuerdo con las normas cartográficas vigentes.	Brinde apoyo técnico en la participación constante en la inducción sobre temas de cartografía	100%	Finalizado.
5) Otras actividades relacionadas con el servicio contratado o que le sean asignadas por la autoridad superior.	Brinde apoyo técnico en la elaboración de requerimientos de Ministerio Público proporcionando información cartográfica, ploteo de coordenadas sobre mapa topográfico e impresión de mapa solicitado	100%	Finalizado

El presente informe describe lo actuado por el suscrito en cumplimiento a las actividades desarrolladas durante el período de la contratación, y acorde a los términos de referencia de la misma.
Atentamente,

(f) 

Jonathan David González Yach
DPI: 3006034440101
Celular: 5954-7659

Se hace constar que las actividades descritas en este informe responden a lo estipulado en el contrato administrativo y sus respectivos términos de referencia, y se encuentran recibidos de conformidad, por lo que autorizo a quién corresponda, para que procedan al trámite de pago de los honorarios correspondientes.


(f) 

Firma y sello del Responsable de
Verificación de los Servicios Contratados

Ingeniero Marcos Osmundo Sutuc Carrillo
Subdirector del Instituto Geográfico Nacional -IGN-
Ing. Alfredo Obiols Gómez,
con Funciones Temporales



(f)


Ingeniero David Isaac Gómez Gómez
Director del Instituto Geográfico Nacional -IGN-
Ing. Alfredo Obiols Gómez,
con Funciones Temporales

